



**КОМИТЕТ ИМУЩЕСТВЕННЫХ ОТНОШЕНИЙ
АДМИНИСТРАЦИИ ПЕРМСКОГО МУНИЦИПАЛЬНОГО ОКРУГА**

РЕШЕНИЕ
о размещении объектов № 2607

Пермский край
Пермский округ

05.09.2024

Комитет имущественных отношений администрации Пермского муниципального округа разрешает Акционерному обществу «Газпром газораспределение Пермь» (ИНН 5902183841, ОГРН 2125902017723, почтовый адрес: 614000, г. Пермь, ул. Петропавловская, 43)

размещение объекта «газопровод давлением до 1,2 Мпа, для размещения которого не требуется разрешения на строительство»

на землях государственная собственность на которые не разграничена

на срок 1 год

Местоположение: край Пермский, муниципальный округ Пермский, поселок Юго-Камский, улица Садовая, з/у 35

Приложение: схема предполагаемых к использованию земель или части земельного участка.

Особые условия использования:

1. При размещении объекта учесть параметры ширины проезда улично-дорожной сети, во избежание сужения полосы отвода дороги.
2. Получение разрешения на производство земляных работ.

Председатель комитета



(подпись, печать)

Е.А. Демидова

Схема предполагаемых к использованию земель или части земельного участка

Объект: Газопровод давлением до 1,2 Мпа, для размещения которого не требуется разрешения на строительство

Местоположение: край Пермский, муниципальный округ Пермский, поселок Юго-Камский, улица Садовая, з/у 35

Площадь земель или части земельного участка, кв.м.: 328

Категория земель: Земли населённых пунктов

Вид разрешенного использования:

Описание границ смежных землепользователей:

От точки н1 до точки н4 - земли общего пользования

От точки н4 до точки н7 - земельный участок

с кадастровым номером 59:32:0100009:6081

От точки н7 до точки н15 - земельный участок

с кадастровым номером 59:32:0100009:2023

От точки н15 до точки н16 - земли общего пользования

От точки н16 до точки н1 - земельный участок

с кадастровым номером 59:32:0100009:12864


Каталог координат, м

№ точки границы	X	Y
н1	483881.07	2193143.95
н2	483885.35	2193137.11
н3	483926.78	2193151.49
н4	483924.62	2193157.99
н5	483922.42	2193157.44
н6	483915.38	2193155.66
н7	483912.87	2193154.99
н8	483905.89	2193152.87
н9	483905.27	2193152.69
н10	483905.80	2193151.24
н11	483896.64	2193147.93
н12	483896.21	2193147.79
н13	483889.79	2193145.96
н14	483888.17	2193146.04
н15	483886.39	2193146.89
н16	483885.43	2193145.87
н1	483881.07	2193143.95

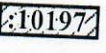
Условные обозначения:



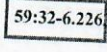
- предполагаемый участок земель, на которых планируется размещение объекта



- границы и номер земельного участка, сведения о которых внесены в ЕГРН



- границы и номер объекта капитального строительства, сведения о которых внесены в ЕГРН



- зоны с особыми условиями использования территории, сведения о которых внесены в ЕГРН

:ЗУ1

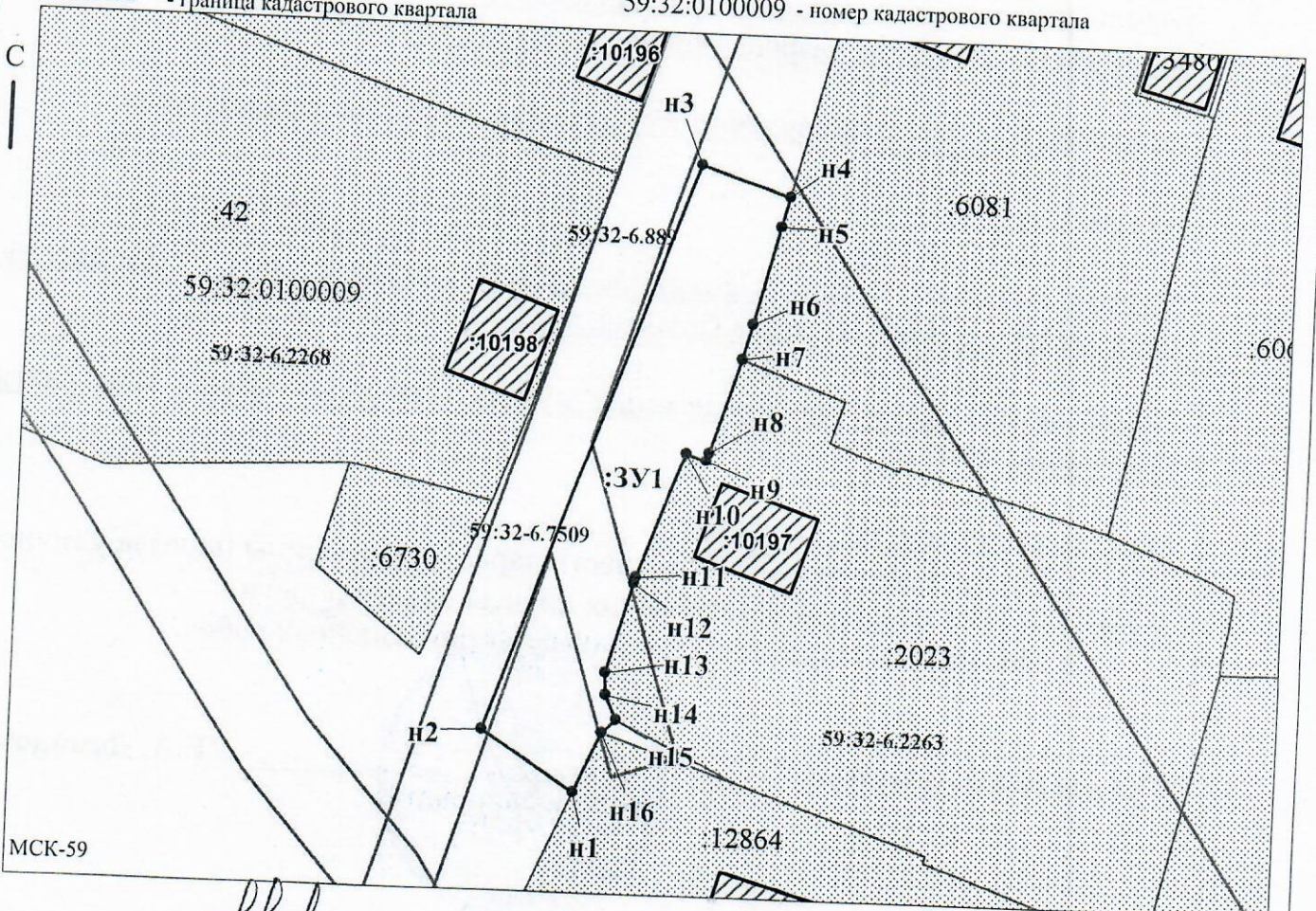
- обозначение запрашиваемого земельного участка

• н1

- характерная точка границ земель или части земельного участка

- граница кадастрового квартала

59:32:0100009 - номер кадастрового квартала



Заявитель:

МП

/ Пикулева Д.А.

(подпись, расшифровка подписи)

Масштаб 1:500

(для юридических лиц
и индивидуальных предпринимателей)